

MESTSKÁ ČASŤ BRATISLAVA-RUSOVCE

Materiál na zasadnutie
miestneho zastupiteľstva
MČ Bratislava-Rusovce
dňa 20. 06. 2024

Schválenie spôsobu prevodu vlastníctva podľa § 9 ods. 2 písm. a) zákona č. 138/1991 Zb. o majetku obcí v znení neskorších predpisov - Čáni

Predkladateľ:

Radovan Jenčík v. r.
Starosta mestskej časti

Materiál obsahuje:

- 1.návrh uznesenia
- 2.dôvodová správa
- 3.list vlastníctva č. 1017, k. ú. Rusovce
- 4.list vlastníctva č. 1028
k. ú. Rusovce
- 5.snímka z katastrálnej mapy
6. kópia geometrického
plánu č. 38/2024
6. kópia darovacej zmluvy
č. DAR/004/2016

Spracovateľ:

Meno: Ing. Oľga Stuparinová
Funkcia: správa nehnuteľného majetku

Návrh na uznesenie:

Miestne zastupiteľstvo

schvaľuje

spôsob prevodu (vrátenie časti daru) podľa § 9a ods. 15 písm. f) zákona č. 138/1991 Zb. o majetku obcí v znení neskorších predpisov z dôvodu hodného osobitného zreteľa o ktorom obecné zastupiteľstvo rozhodne trojpätinovou väčšinou všetkých poslancov. Ide o pozemok parc. č. 390/315 – záhrada vo výmere 40 m², katastrálne územie Rusovce, odčlenený geometrickým plánom č. 38/2024, úradne overeným dňa 30. 04. 2024 pod č. G1 – 778/24, katastrálne územie Rusovce darcovi: Mgr. JUDr. Tomislav Čáni a manželka Zuzana Čáni, Colnícka 1683/120, 851 10 Bratislava. Vrátenie časti daru je bezodplatné s tým, že správny poplatok vo výške 100,00 €, za podanie návrhu na vklad vlastníckeho práva Okresnému úradu Bratislava, katastrálnemu odboru uhradí obdarovaný v deň podpisu zmluvy o vrátení časti daru.

Dôvodová správa

Zákon č. 137/2023, ktorým sa mení a dopĺňa zákon Slovenskej národnej rady č. 138/1991 Zb. o majetku obcí v znení neskorších predpisov a ktorým sa dopĺňa zákon Slovenskej národnej rady č. 369/1990 Zb. o, obecnom zriadení v znení neskorších predpisov, nadobudol platnosť dňa 01. 11. 2023. V súvislosti so zmenou zákona boli zmenené aj Zásady hospodárenia s majetkom mestskej časti Bratislava-Rusovce a s majetkom zvereným do správy mestskej časti Bratislava-Rusovce s platnosťou od 12. 12. 2023.

V súlade s citovaným zákonom a v súlade Usmernením Úradu geodézie, kartografie a katastra SR, ktorým sa ustanovuje jednotný postup okresných úradov, katastrálnych odborov pri rozhodovaní o povolení vkladu vlastníckeho práva, ak je prevodcom nehnuteľností obec/mesto, dovoľujeme si predložiť miestnemu zastupiteľstvu požiadavku vyplývajúcu s § 9 ods. 2 písm. a) zákona č. 138/1991 Zb. v znení neskorších prepisov a to, schválenie spôsobu prevodu (vrátenie časti daru) z majetku obce.

Darovacou zmluvou č. DAR/004/2016, okrem iných pozemkov, darovali darcovia Mgr. Tomislav Čáni s manželkou Zuzanou Čáni, mestskej časti Bratislava-Rusovce bezodplatne v lokalite Colnícka ulica aj pozemok registra C KN parc. č. 390/315 – záhrada vo výmere 60 m², za účelom vybudovania cestných komunikácií.

Pozemok parc. č. 390/315 – záhrada o výmere 60 m² je v operáte katastra nehnuteľností evidovaný v liste vlastníctva č. 1017, k. ú. Rusovce v prospech vlastníka – Mestská časť Bratislava-Rusovce v podiele 1/1.

V darovacej zmluve č. DAR/004/2016, sa obdarovaný v článku II. bod 6 zaviazal, že v prípade nerealizovania cestných komunikácií na darovaných nehnuteľnostiach, vráti obdarovaný predmetné nehnuteľnosti, alebo ich časti späť do vlastníctva darcu, ktorý v tejto darovacej zmluve je označený ako darca č. 1.

V roku 2021 bola vybudovaná asfaltová komunikácia na ulici Colnícka, ktorá bola realizovaná v pôvodnom profile jestvujúcej nespevnenej komunikácie a časť darovaného pozemku parc. č. 390/315 vo výmere 40 m², nebol potrebný a nebol využitý k rozšíreniu tejto komunikácie a tým pádom sa nenaplnil dôvod a účel darovania. Táto časť pozemku bola geometrickým plánom č. 38/2024 zo dňa 15. 04. 2024, úradne overeným dňa 30. 04. 2024 pod číslom G1 - 778/24 odčlenená a označená ako pozemok parc. č. 390/315 – záhrada o výmere 40 m². Druhá časť pozemku označená v geometrickom pláne č. 38/2024 ako pozemok parc. č. 390/387 – záhrada vo výmere 20 m² nie je predmetom vrátenia daru, táto časť pozemku bude v budúcnosti využitá pri budovaní cestnej komunikácie na pozemku parc. č. 390/201.

Z uvedeného dôvodu a v súlade so Zásadami hospodárenia s majetkom mestskej časti Bratislava-Rusovce a s majetkom zvereným do správy mestskej časti Bratislava-Rusovce Čl. 8 ods. 10 písm. l) – vrátenie daru alebo jeho časti darcovi, ak sa účel darovania alebo podmienky darovania nenaplnia, dovoľujeme si predložiť poslancom miestneho zastupiteľstva návrh na schválenie vrátenia tejto časti darovaného pozemku.

V Bratislave dňa 07. 06. 2024

Ing. Oľga Stuparinová

Úrad geodézie, kartografie a katastra Slovenskej republiky

VÝPIS Z KATASTRA NEHNUTEĽNOSTÍ

Okres : 105 Bratislava V Dátum vyhotovenia : 5.6.2024
 Obec : 529494 Bratislava-Rusovce Čas vyhotovenia : 12:02:17
 Katastrálne územie : 853771 Rusovce Údaje platné k : 4.6.2024 18:00:00

Výpis je nepoužiteľný na právne úkony
 VÝPIS Z LISTU VLASTNÍCTVA č. 1017

ČASŤ A: MAJETKOVÁ PODSTATA

Parcely registra „C“ evidované na katastrálnej mape

Počet parcelí: 16

Parcelné číslo	Výmera v m ²	Druh pozemku	Spôsob využívania pozemku	Druh chránenej nehnuteľnosti	Spoločná nehnuteľnosť	Umiestnenie pozemku	Druh právneho vzťahu
390/116	46	Záhrada	4		1	1	
Iné údaje: Bez zápisu							
390/163	32	Záhrada	4		1	1	
Iné údaje: Bez zápisu							
390/285	8	Záhrada	4		1	1	
Iné údaje: Bez zápisu							
390/286	1	Zastavaná plocha a nádvorie	25		1	1	
Iné údaje: Bez zápisu							
390/300	9	Záhrada	4		1	1	
Iné údaje: Bez zápisu							
390/301	37	Záhrada	4		1	1	
Iné údaje: Bez zápisu							
390/302	11	Záhrada	4		1	1	
Iné údaje: Bez zápisu							
390/307	10	Záhrada	4		1	1	
Iné údaje: Bez zápisu							
390/311	10	Záhrada	4		1	1	
Iné údaje: Bez zápisu							
390/315	60	Záhrada	4		1	1	
Iné údaje: Bez zápisu							
390/317	10	Záhrada	4		1	1	
Iné údaje: Bez zápisu							
390/338	43	Ostatná plocha	37		1	1	
Iné údaje: Bez zápisu							
390/345	9	Záhrada	4		1	1	
Plomba vyznačená na základe Z-9287/2020 (Rozhodnutie o určení súpisného čísla)							
Iné údaje: Bez zápisu							
390/348	9	Záhrada	4		1	1	
Plomba vyznačená na základe Z-9287/2020 (Rozhodnutie o určení súpisného čísla)							
Iné údaje: Bez zápisu							

390/350	10	Záhřada	4	1	1
Iné údaje: Bez zápisu					
390/352	2	Záhřada	4	1	1
Iné údaje: Bez zápisu					

Legenda

Spôsob využívania pozemku

- 4 Pozemok prevažne v zastavanom území obce alebo v záhradkárskej osade, na ktorom sa pestuje zelenina, ovocie, okrasná nízka a vysoká zeleň a iné poľnohospodárske plodiny
- 25 Pozemok, na ktorom je postavená ostatná inžinierska stavba a jej súčasť
- 37 Pozemok, na ktorom sú skaly, svahy, rokliny, výmole, vysoké medze s krovím alebo kamením a iné plochy, ktoré neposkytujú trvalý úžitok

Spoločná nehnuteľnosť

- 1 Pozemok nie je spoločnou nehnuteľnosťou

Umiestnenie pozemku

- 1 Pozemok je umiestnený v zastavanom území obce

ČASŤ B: VLASTNÍCI A INÉ OPRAVNENÉ OSOBY Z PRÁVA K NEHNUTEĽNOSTI

Vlastník

Počet vlastníkov: 1

Poradové číslo	Titul, priezvisko, meno, rodné meno / Názov Miesto trvalého pobytu / Sídlo Dátum narodenia, rodné číslo / IČO / Iný identifikačný údaj	Spoluvlastnícky podiel
1	Mestská časť Bratislava - Rusovce, Vývojová 8, Bratislava, PSČ 851 10, SR, IČO: 304611	1/1
	Titul nadobudnutia: Darovacia zmluva V-21205/12 zo dňa 30.10.2012 - P vz 699/12 Darovacia zmluva V-15139/14 zo dňa 16.07.2014 - P vz 755/14 Darovacia zmluva V-15136/14 zo dňa 30.07.2014 - P vz 832/14 Darovacia zmluva V-25221/16 zo dňa 26.09.2016, V-25221/16 Kúpna zmluva č. V- 29313/16 zo dňa 27.10.2016 Darovacia zmluva V-31292/16 zo dňa 16.11.2016. Darovacia zmluva V-31290/16 zo dňa 16.11.2016. Darovacia zmluva V-37239/16 zo dňa 12.01.2017. Darovacia zmluva V-29634/17 zo dňa 15.11.2017 Darovacia zmluva, podľa V-29635/2017 zo dňa 16.11.2017 Darovacia zmluva V-4197/2020 zo dňa 09.03.2020	
	Iné údaje: Podiel 1/96-ina na parceliach zapísaných na LV č.1043 - P vz 318/99	
	Poznámky: Bez zápisu	

Správca - Neevidovaní

Nájomca - Neevidovaní

Iná oprávnená osoba - Neevidovaní

ČASŤ C: ŤARCHY

Bez tiarch.

Výpis je nepoužiteľný na právne úkony

Úrad geodézie, kartografie a katastra Slovenskej republiky

VÝPIS Z KATASTRA NEHNUTEĽNOSTÍ

Okres : 105 Bratislava V Dátum vyhotovenia : 5.6.2024
 Obec : 529494 Bratislava-Rusovce Čas vyhotovenia : 13:38:44
 Katastrálne územie : 853771 Rusovce Údaje platné k : 4.6.2024 18:00:00

Výpis je nepoužiteľný na právne úkony
 VÝPIS Z LISTU VLASTNÍCTVA č. 1028

ČASŤ A: MAJETKOVÁ PODSTATA

Parcely registra „C“ evidované na katastrálnej mape

Počet parcelí: 2

Parcelné číslo	Výmera v m ²	Druh pozemku	Spôsob využívania pozemku	Druh chránenej nehnuteľnosti	Spoločná nehnuteľnosť	Umiestnenie pozemku	Druh právneho vzťahu
390/185	365	Záhrada	4		1	1	
Iné údaje: Bez zápisu							
390/356	110	Zastavaná plocha a nádvorie	15		1	1	
Iné údaje: Bez zápisu							

Legenda

Spôsob využívania pozemku

- 4 Pozemok prevažne v zastavanom území obce alebo v záhradkárskej osade, na ktorom sa pestuje zelenina, ovocie, okrasná nízka a vysoká zeleň a iné poľnohospodárske plodiny
 15 Pozemok, na ktorom je postavená bytová budova označená súpisným číslom

Spoločná nehnuteľnosť

- 1 Pozemok nie je spoločnou nehnuteľnosťou

Umiestnenie pozemku

- 1 Pozemok je umiestnený v zastavanom území obce

Stavby

Počet stavieb: 1

Súpisné číslo	Na pozemku parcelné číslo	Druh stavby	Popis stavby	Druh chránenej nehnuteľnosti	Umiestnenie stavby
1653	390/356	10	Colnícka 120		1
Iné údaje: Bez zápisu					

Legenda

Druh stavby

- 10 Rodinný dom

Umiestnenie stavby

- 1 Stavba postavená na zemskom povrchu

ČASŤ B: VLASTNÍCI A INÉ OPRÁVNENÉ OSOBY Z PRÁVA K NEHNUTEĽNOSTI

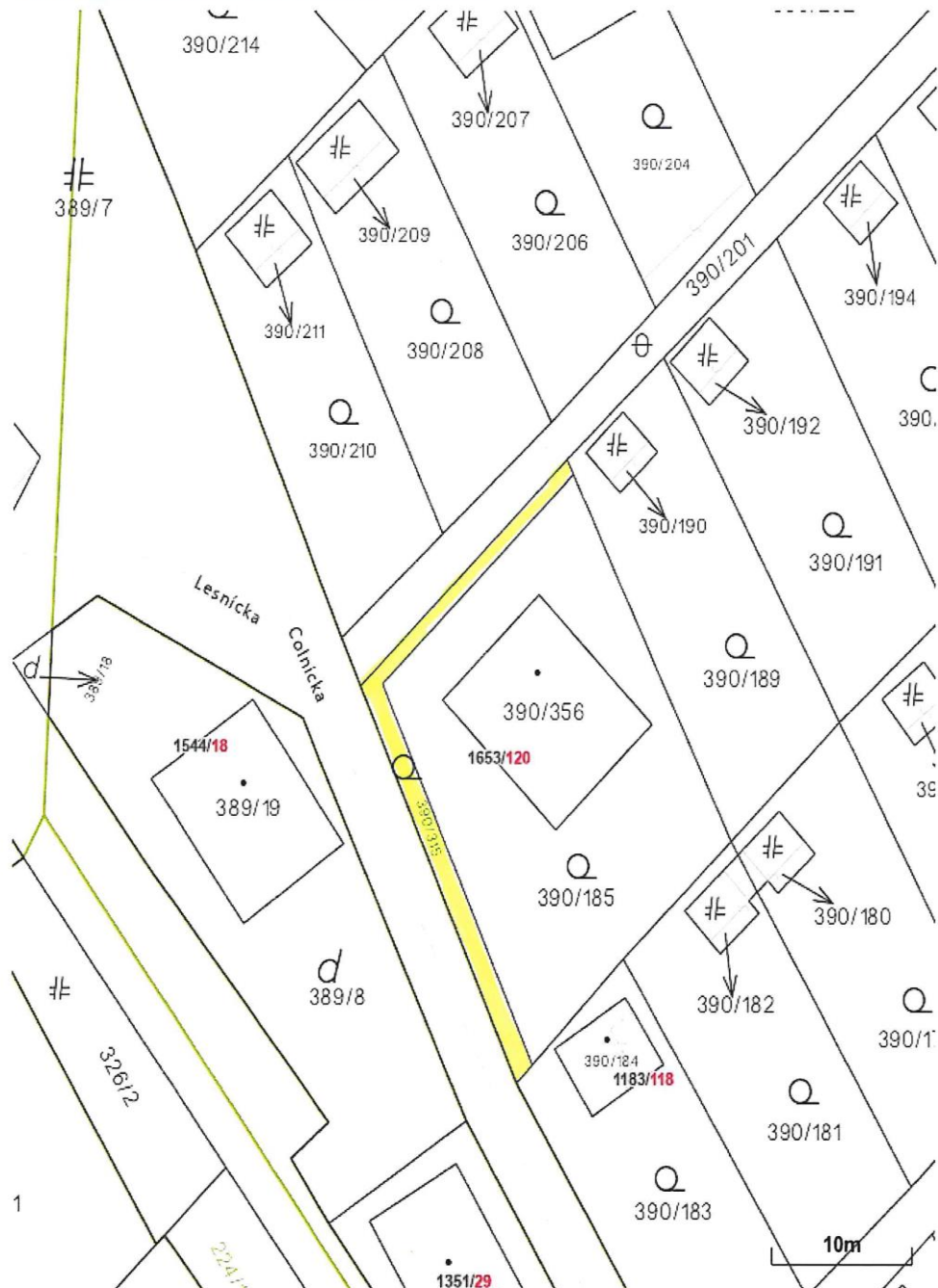
Vlastník

Počet vlastníkov: 1

Poradové číslo	Titul, priezvisko, meno, rodné meno / Názov Miesto trvalého pobytu / Sídlo Dátum narodenia, rodné číslo / IČO / Iný identifikačný údaj	Spoluvlastnícky podiel
1	Čáni Tomislav r. Čáni, Mgr. a Zuzana Čáni r. Hozmanová, Rezedová 1449/1, Bratislava, PSČ 821 01, SR, Dátum narodenia: ██████████, Dátum narodenia: ██████████, BSM	1/1

Parc. č. 390/315

Bratislavský > Bratislava V > Bratislava-Rusovce > k.ú. Rusovce



Vytlačené z aplikácie [Mapový klient ZBGIS](#). Nepoužiteľné na právne úkony.

(1/1)

Meranie a grafické znázornenie je len informatívne a je nepoužiteľné na vytýčenie hraníc pozemkov a osadenie stavieb na pozemky. Vytýčenie hraníc pozemkov a osadenie stavieb na pozemky môže vykonať len odborne spôsobilá osoba.

SLEMI Geodézia, s.r.o.
 Lachova 1509/2, kat. 03 Bratislava
 IČO: 50 487 264
 DIČ: 2120343225

Spoplatnené v zmysle
 zákona č. 145/1995 Z.z.

Geometrický plán je podkladom na právne úkony, keď údaje doterajšieho stavu výkazu výmer sú zhodné s údajmi platných výpisov z katastra nehnuteľností

Vyhoviteľ SLEMI Geodézia, s.r.o. Lachova 2 851 03 Bratislava info@slemi.sk IČO: 50487264		Kraj Bratislavský	Okres Bratislava V	Obec Bratislava-Rusovce
		Kat. územie Rusovce	Číslo plánu 38/2024	Mapový list č. Bratislava 8-5/11
GEOMETRICKÝ PLÁN na oddelenie pozemku p.č. 390/387.				
Vyhoviteľ		Autorizačne overil		Úradne overil Meno: Ing. Monika Vičková
Dňa: 15.04.2024	Meno: Ing. Paulína Slezáková	Dňa: 15.04.2024	Meno: Ing. Paulína Slezáková	Dňa: 30-04-2024 Číslo: G1-778/24
Nové hranice boli v prírode označené neoznačené		Náležiteľovi a promeslovi zo správného predpisom		Úradne overené podľa § 9 zákona NR SR č. 215/1995 Z.z. o geodézii a kartografii
Záznam podrobného merania (meračský náčrt) č. 3573		Pečiatka a podpis		Pečiatka a podpis
Súradnice bodov označených žltými a ostatné meračské údaje sú uložené vo všeobecnej dokumentácii				

t.č. 6.50 - 1997

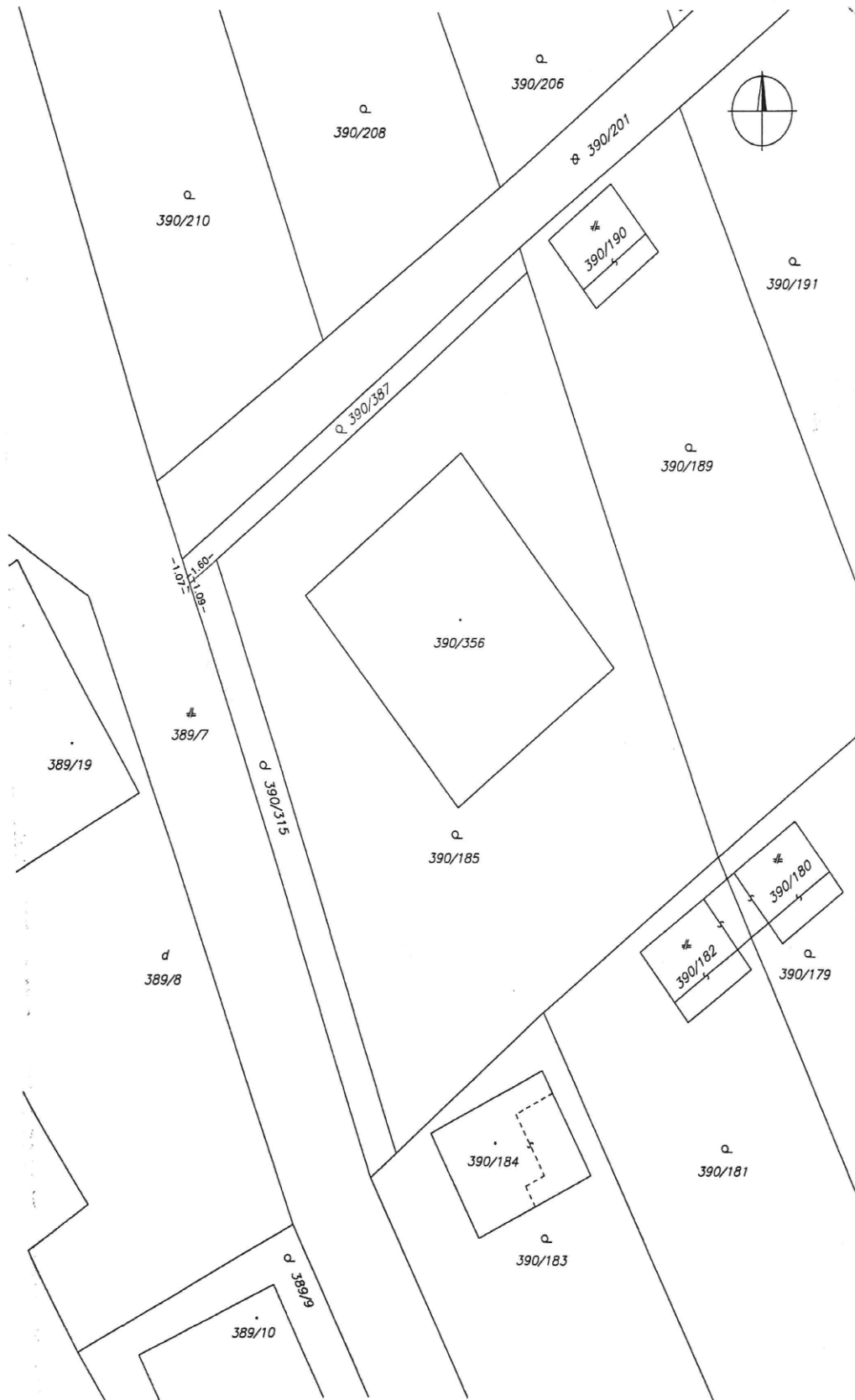
VÝKAZ VÝMER

str. 1

Doterajší stav														Zmeny						Nový stav					
PK vložky		Číslo parcely		Výmera		Druh pozemku	Diel	k parcele číslo	m ²	od parcely číslo	m ²	Číslo parcely	Výmera		Druh pozemku	Vlastník, (iná opráv. osoba) adresa, (sídlo)									
		KN-E	KN-C	ha	m ²								ha	m ²			kód								
1017		390/315			60	zhrada						390/315		40	zhrada 4	Doterajší									
												390/387		20	zhrada 4	detto									
Spolu:					60									60											

Stav právny je totožný s registrom C KN

Legenda: kód spôsobu využitia 4 Pozemok prevažne v zastavanom území obce alebo v zhradkárskej osade, na ktorom sa pestuje zelenina, ovocie...



Darovacia zmluva číslo DAR/004/2016

uzatvorená v zmysle § 628 a nasl. Občianskeho zákonníka
medzi zmluvnými stranami:

1. Darca:

Mgr. Tomislav Čáni r. Čáni
[redacted]
rodné číslo: [redacted]
štátna príslušnosť: SR

a manželka

Zuzana Čáni r. [redacted]
[redacted]
Rodné číslo: [redacted]
Štátna príslušnosť: SR

ďalej len „Darca č. 1“

Štefan Vöröš r. [redacted]
[redacted]
rod. číslo: [redacted]
štát. príslušnosť: SR

a manželka

Jana Vöröšová [redacted]
[redacted]
Rod. číslo: [redacted]
Štát. príslušnosť: SR

ďalej len „Darca č. 2“

Viktor Király r. [redacted]
[redacted]
rodné číslo: [redacted]
št. príslušnosť: SR

a manželka

Lubica Királyová [redacted]
[redacted]
rodné číslo: [redacted]
št. príslušnosť: SR

ďalej ako „Darca č. 3“

2. Obdarovaný

Mestská časť Bratislava – Rusovce
Vývojová 8, 851 10 Bratislava
zastúpená starostom Dušanom Antošom
IČO: 304 611
DIČ: 2020910870
číslo účtu: SK23 0200 0000 0000 0152 5052

ďalej len „obdarovaný“,

ďalej spoločne všetci len „zmluvné strany“

ktoré za ďalej dohodnutých podmienok uzatvárajú Darovaciu zmluvu, predmetom ktorej sú nehnuteľnosti takto:

Článok I.

Vlastníctvo darcov a dar

1.) **Darca č. 1** vyhlasuje, že je výlučným vlastníkom (BSM) nehnuteľností v k. ú Rusovce

- pozemku registra C KN par. č. 390/315, záhrada vo výmere 60 m², ktorý je evidovaný Okresným úradom Bratislava, katastrálnym odborom v liste vlastníctva číslo 1028, katastrálne územie Rusovce

a podielovými spoluvlastníkmi vo výške podielu 1/48 k celku pozemkov registra C KN v katastrálnom území Rusovce:

- par. č. 390/41 - ostatná plocha vo výmere 248 m²
- par. č. 390/113 - ostatná plocha vo výmere 331 m²
- par. č. 390/160 - ostatná plocha vo výmere 360 m²
- par. č. 390/201 - ostatná plocha vo výmere 202 m²
vedených Okresným úradom Bratislava, katastrálnym odborom v LV č. 1043,

2.) **Darca č. 2** vyhlasuje, že je a podielovým spoluvlastníkom vo veľkosti 1/96 k celku pozemku registra C KN

- par. č. 390/74, ostatná plocha vo výmere 271 m²
vedený Okresným úradom Bratislava, katastrálnym odborom v LV č. 2095.

3.) **Darca č. 3** vyhlasuje, že je a podielovým spoluvlastníkom vo veľkosti 1/96 k celku pozemku registra C KN

- par. č. 390/74, ostatná plocha vo výmere 271 m²
vedený Okresným úradom Bratislava, katastrálnym odborom v LV č. 2095.

3.) Darca č. 1 daruje obdarovanému nasledujúcu nehnuteľnosť:

- pozemok registra C KN par. č. 390/315, záhrada vo výmere 60 m²
- spoluvlastnícky podiel vo výške 1/48 k celku k pozemkom registra C KN
 - par. č. 390/41 - ostatná plocha vo výmere 248 m²
 - par. č. 390/113 - ostatná plocha vo výmere 331 m²
 - par. č. 390/160 - ostatná plocha vo výmere 360 m²
 - par. č. 390/201 - ostatná plocha vo výmere 202 m²vedených Okresným úradom Bratislava, katastrálnym odborom v LV č. 1043,

4.) Darca č. 2 daruje obdarovanému:

- spoluvlastnícky podiel vo výške 1/96 k celku k pozemku registra C KN
- par. č. 390/74, ostatná plocha vo výmere 271 m²
vedený Okresným úradom Bratislava, katastrálnym odborom v LV č. 2095.

5.) Darca č. 3 daruje obdarovanému:

- spoluvlastnícky podiel vo výške 1/96 k celku k pozemku registra C KN
- par. č. 390/74, ostatná plocha vo výmere 271 m²
vedený Okresným úradom Bratislava, katastrálnym odborom v LV č. 2095.

Obdarovaný dar s vďakou prijíma.

Článok II. Odovzdanie a prevzatie daru

1. Obdarovaný vyhlasuje, že sa oboznámil so stavom daru, a to na mieste samom a jednak z dokladov, nemá v tomto smere žiadne pripomienky.
2. Darca č. 1, Darca č. 2 a Darca č. 3 zhodne vyhlasujú, že nie sú im známe žiadne vady, na ktoré by mali obdarovaného osobitne upozorniť.
3. Darca č.1, Darca č. 2 a Darca č. 3 sa zaväzujú odovzdať dar obdarovanému v deň podpisu tejto darovacej zmluvy.
4. Darca č.1, Darca č. 2 a Darca č. 3 sú oprávnení naďalej bezodplatne užívať nehnuteľnosti uvedené v článku I. tejto darovacej zmluvy až do písomného vyzvania na ich uvoľnenie zo strany obdarovaného.

5. Darca č.1, Darca č. 2 a Darca č. 3 sa zaväzujú uvoľniť nehnuteľnosti uvedené v článku I. tejto darovacej zmluvy do jedného mesiaca od doručenia výzvy.
6. Obdarovaný sa zaväzuje, že v prípade nerealizovania cestných komunikácií na nehnuteľnostiach uvedených v článku I. tejto darovacej zmluvy, ktoré bude vyjadrené písomným rozhodnutím MČ Bratislava – Rusovce, vráti predmetné nehnuteľnosti alebo ich časť späť do vlastníctva darcu **označeného ako darca č. 1.**
7. Prijatie daru bolo schválené miestnym zastupiteľstvom MČ Bratislava-Rusovce Uznesením č. 209 zo dňa 22.09.2016.

Článok III. Prevod vlastníctva

1. Vlastnícke právo k daru nadobúda obdarovaný povolením vkladu vlastníckeho práva do katastra nehnuteľností.
2. Podľa tejto darovacej zmluvy je možné vyznačiť obdarovaného na LV v časti B ako vlastníka pozemku registra C KN par. číslo 390/315 – záhrada s výmerou 60 m² v podiele 1/1 k celku a k pozemkom registra C KN par. číslo 390/41 – ostatné plochy s výmerou 248 m², par. číslo 390/113 – ostatné plochy s výmerou 331 m², par. číslo 390/160 – ostatné plochy s výmerou 360 m² a par. číslo 390/201 – ostatné plochy s výmerou 202 m² vedených v liste vlastníctva číslo 1043 podiel 1/48 k celku a k pozemku registra C KN par. číslo 390/74 – ostatné plochy s výmerou 271 m² podiel vo veľkosti 1/48 (2x 1/96) k celku takto:

Mestská časť Bratislava- Rusovce
IČO: 304 611
Vývojová 8, 851 10 Bratislava

3. Darcovia alebo obdarovaný sú povinný najneskôr do 15 dní odo dňa podpísania tejto darovacej zmluvy, podať návrh na vklad vlastníckeho práva v prospech obdarovaného a darcovia povinní uhradiť poplatok za návrh na vklad vlastníckeho práva do katastra nehnuteľností podľa tejto darovacej zmluvy a to v deň jeho podania.

Článok IV. Záverečné ustanovenia

1. Vo veciach neupravených touto zmluvou sa zmluvný vzťah spravuje príslušnými ustanoveniami právnych predpisov.
2. Táto zmluva je platná dňom jej podpísania všetkými zmluvnými stranami a účinná druhým dňom po jej zverejnení na internetovej stránke MČ Bratislava

- Rusovce a za podmienky povolenia vkladu vlastníckeho práva k predmetným nehnuteľnostiam do katastra nehnuteľností.
3. Táto zmluva je vyhotovená v 9 exemplároch, po jednom pre každého darcu, 2 pre Okresný úrad Bratislava, katastrálny odbor a 3 pre obdarovaného.
 4. Zmluvné strany zhodne vyhlasujú, že sú oprávnený s predmetom zmluvy nakladať, zmluvné prejavy sú dostatočne zrozumiteľné, určité, zmluvná voľnosť nie je obmedzená, právny úkon je urobený v predpísanej forme, bol spísaný podľa ich slobodnej vôle a na základe pravdivých údajov, zmluva bola nimi prečítaná, jej obsahu porozumeli a na znak súhlasu ju vlastnoručne podpísali.

V Bratislave dňa: 12.10.2016

Darca: Mgr. Tomislav Čáni


Zuzana Čáni

Štefan Vöröš

Jana Vöröšová

Viktor Király

Lubica Királyová



Obdarovaný: MČ Bratislava – Rusovce
Dušan Antoš - starosta

MČ Bratislava - Rusovce
potvrďuje zverejnenie
zmluvy dňa: 12.10.2016